

## TANONGOU , des chutes, des ethnies, un parc naturel,...

Les splendides chutes du village de Tanongou sont gardées par les peuples Gourmantché et Waama. Faune sauvage, Monts, paysages et cultures constituent l'offre assez diversifiée que vous proposent les communautés de Tanongou.

### CIRCUIT 1 : RANDONNÉE PÉDESTRE

4 à 6h de marche à travers monts, plaines et cuvettes. Praticable en 10 heures avec pique-nique. Possibilité de randonnée nocturne avec camping agrémenté de soirée culturelle (contes, repas traditionnel) au village Kayarga.


### CIRCUIT 2 : FARNIENTE A LA CASCADE

Découverte de la source de la cascade, la végétation et la faune, découverte de la 3ème cascade. Possibilité de voir des singes.

### CIRCUIT 3 : LE TOUR DU VILLAGE

la vie à Tanongou - greniers - meule traditionnelle - foyer amélioré site de maraîchage des femmes - architectures - artisanat et activités des populations - différents groupes ethniques.

Coucher du soleil, vue panoramique, mare Bori, savane, village, rapaces, etc.



**Action Carbone :** Plantation des espèces endogènes a but multiples (baobab, Néré, Karité, blighia sapida). Plantation de raphia.

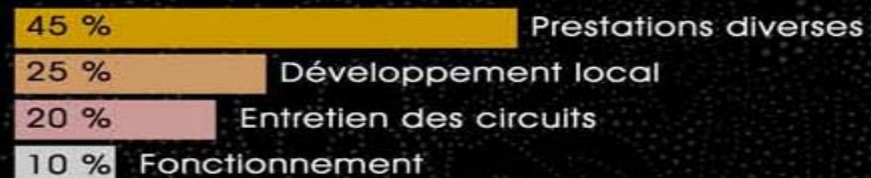
**Services connexes:** Safari dans la Pendjari - Restauration locale - Ateliers d'artisanat et danses - baignade à la chute de Tanongou.

**Actions en préparation:** hébergement chez l'habitant, promotion du moringa

Nos Partenaires

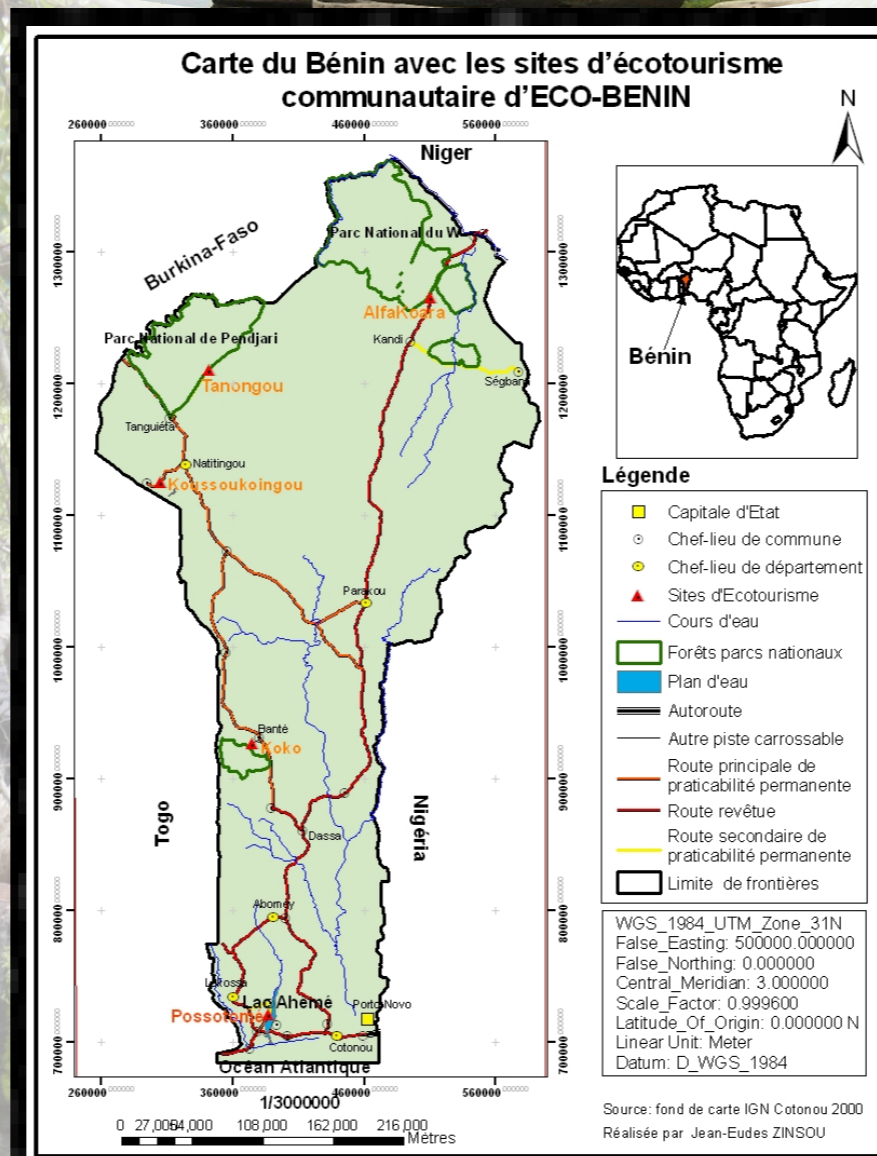


### Répartition des coûts des services



### Nos contacts

**BENIN ECOTOURISM CONCERN (ECO-BENIN)**  
Abomey-Calavi, Rue début clôture IITA  
03 BP 1667 Jéricho, Bénin  
☎: (+229) 21.04.22.68 / 95.28.52.20  
Email: ecobenin@yahoo.fr  
[www.ecobenin.org](http://www.ecobenin.org)



Working for Nature and Communities Welfare



## Écotourisme & écodéveloppement

### Quelle mission?

Promouvoir le développement humain au niveau local et national à travers l'aménagement et la valorisation des ressources naturelles à des fins d'écotourisme et d'écodéveloppement.

### Pourquoi?

Travailler pour l'impulsion du processus de développement local avec la quête du savoir-faire, savoir-être et du savoir-vivre nécessaires pour garantir la préservation des ressources naturelles tout en créant de la valeur ajoutée pour la population locale.

### Comment?

- Mise en route de projets d'écotourisme et de tourisme solidaire ;
- Assistance-conseil en matière d'écotourisme et d'écodéveloppement ;
- Planification, aménagement et gestion d'espaces écotouristiques avec les communautés ;
- Recherche-action en écotourisme et tourisme solidaire ;
- Marketing en ligne de destinations écotouristiques locales ;
- Développement d'outils d'évaluation de l'écotourisme et labellisation ;
- Mobilisation sociale, formation et développement de l'éco-volontariat ;
- Organisation de voyages responsables, équitables et solidaires.



[WWW.ECOBENIN.ORG](http://WWW.ECOBENIN.ORG)





## POSSOTOME , un lac, une source thermale, des pêcheurs...

### CIRCUIT 1 : TRADITIONS ET CULTURE VODOUN

3 heures de marche à travers des villages pittoresques pour aller à la rencontre des populations de pêcheurs aux traditions ancestrales. Enfoncez-vous au cœur de la nature pour être au cœur de la culture !

### CIRCUIT 2 : AU FIL DE L'EAU

3 heures de barque sur les eaux calmes du Lac Ahémé, moment de baignade, d'apprentissage et de connaissance des divinités de l'eau et des techniques traditionnelles de pêche pour enfin cuisiner le dakouin. Se munir de son maillot de bain. Réveillez vos instincts de pêcheur !

### CIRCUIT 3 : ROUTE DES ARTISANS

Demi-journée de VTT (ou de marche) pour découvrir les richesses multiples et diversifiées de l'artisanat local, avec pour point de chute le village des potières de Sê. Un circuit riche en échanges et en découverte !

### CIRCUIT 4 : EFFUSION DES SENS

2 heures de marche pour apprendre l'importance de la phytothérapie dans la vie communautaire et l'utilisation des plantes avec la préparation et la dégustation d'une tisane fortifiante. Faites vibrer vos sens !



**ACTION CARBONE :** Contribuez à l'objectif d'un million de palétuviers à l'horizon 2010 au lac Ahémé. Restauration des forêts sacrées.

**SERVICES CONNEXES :** Camping au bord du lac - Restauration locale - Campement villageois - Ateliers d'artisanat et danses

**ACTIONS EN PRÉPARATION :** Création d'un sanctuaire de singes - Construction d'un écolodge - Réhabilitation d'une ferme villageoise - construction d'un restaurant sur pilotis



## ALFAKOARA, un site des éléphants, un parc, ...

Entrée Sud du Parc W, Alfakoara, un petit village où les populations cohabitent avec les éléphants du Parc W/ Benin depuis la nuit des temps.

### CIRCUIT 1: SUR LA PISTE DES ÉLÉPHANTS

Les éléphants de l'Afrique de l'Ouest vous donnent rendez-vous à la mare d'Alfakoara. Depuis les observatoires, admirez les animaux prendre leurs bains ou enfoncez-vous dans la végétation pittoresque qu'offre la périphérie du parc W/Benin pour les voir.

### CIRCUIT 2: LES SECRETS D'UN OURO

Randonnée de 2 heures à travers le village pour rencontrer et échanger avec les Mokollé et peuhl d'Alfakoara sur leur vie et leurs activités. Apprenez la dernière recette peuhl de fabrication du fromage local. Choix d'une nuit dans une famille pour aller très tôt à la recherche du pâturage.

### CIRCUIT 3: TCHOKA, LE DERNIER VILLAGE MOKOLLÉ

1h 30 de marche à travers Tchoka pour découvrir la culture Mokollé, le processus d'intronisation des rois et les divinités qui interviennent dans la vie des populations. Les grands griots du village vous initieront au violon traditionnel.



**ACTION CARBONE :** Plantation des espèces endogènes a but multiple (tamarin; Néré, Karité). Installation de panneaux solaires.

**SERVICES CONNEXES :** Safari dans le Parc W - Campement villageois - Restauration locale - Ateliers d'artisanat et danses -

**ACTIONS EN PRÉPARATION :** Construction d'un camping au cœur du village - hébergement chez l'habitant - aménagement d'un écomusée.



## KOUSSOUKOINGOU Des hommes et des montagnes, ...

Sur les flancs de la chaîne montagneuse de l'Atacora, se trouve le village Koussoukoingou. L'architecture exceptionnelle des habitations (Tata somba) reste encore la marque d'un peuple attaché aux croyances anciennes et à l'équité.

### CIRCUIT 1: MYSTERE ET SPLENDEURS DES TATCHIENTA

Au cœur du village, découverte des tatas, ...  
2 heures de visite pour appréhender le mode de vie du peuple Otammar et les techniques de construction.

### CIRCUIT 2: SAVANES ET CULTURES DU PAYS SOMBA

De la plaine à l'Aven, au détour des sentiers immémoriaux, découvrez avec surprise des paysages enchanteurs et la vie des femmes dans ce monde d'homme.  
Préparez le beurre de karité ou encore le Tchouk que vous aurez tout loisir de déguster.

### CIRCUIT 3: SUR LA ROUTE COLONIALE ALLEMANDE

L'histoire et la culture sont au-dessous de chaque pierre tout au long de ce sentier ! Appréciez le savoir et savoir-faire des Anciens qui ont construit la voie reliant plusieurs communes de l'Atacora !



**ACTION CARBONE :** Promotion de la foresterie familiale. Installation de panneaux solaires - Restauration de forêts ripicoles et forêts galeries.

**SERVICES CONNEXES:** Logement en Tata Somba - Restauration locale - Kiosque de vente des produits artisanaux

**ACTIONS EN PREPARATION :** Construction d'un écolodge - Promotion au maraîchage biologique - Adduction d'eau potable - Création d'un centre d'artisanat d'art.